

RAPPORT

Avdekking, rens, spriting og tildekking av helleristningssteinene Grøtte II, III og Solem V, VII og IX, samt Solem III, Grøtte I og Engan I på Løvåstunet, Selbu, Sør-Trøndelag, 15.05.2012.

J.NR.

SAKSTITTEL Solem og Grøtte Selbu
PROSJEKTLEDER Eva Lindgaard

FYLKE Sør-Trøndelag
FYLKESNR. 16
KOMMUNE Selbu
KOMMUNENR. 1664
GÅRDSNAVN Solem og Grøtte
BRUKSNAVN Myrmo av Grøtte, gnr. 8, bnr. 6
Solem Vestre, gnr. 4, bnr. 2
Solem Østre, gnr. 4, bnr. 4
Samt enkelte steiner midlertidig lagret på Løvåstunet
GNR. BNR. 8/6, 4/2, 8/6
LOKALITET Grøtte og Solem
KULTURMINNETYPE Ristningssteiner
ANT. VEDLEGG
ØK-KART
UTM
ID-NR. ASKELADDEN: 101971, 101972, 101973, 102132-1, 102132-3 og 5, 102133
DATERING Bronsealder
FOTOMAPPENR. D-
KARTSKAPNR.
TILVEKSTNR.

RAPPORT VED Eva Lindgaard

Underskrift





15. mai 2012

Deltagere:

Eva Lindgaard, NTNU Vitenskapsmuseet

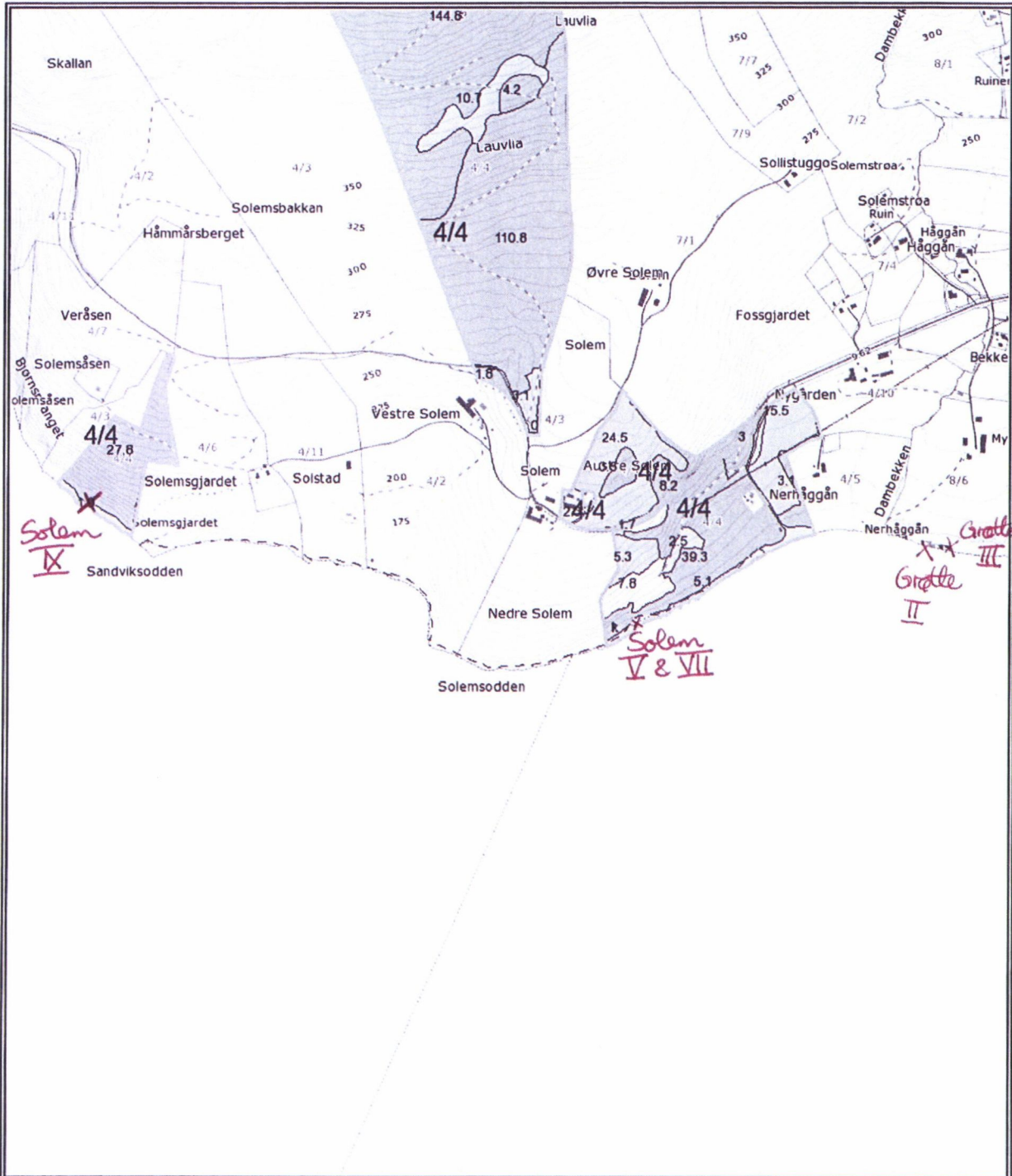
Rune Normann, NTNU Vitenskapsmuseet

Normann og Lindgaard avdekte og våtrenset (med vann og børste) 15. mai 2012 på nytt ristningssteinene på Løvåstunet (Grøtte I, Engan I og Solem III). Samtlige presenninger var fortsatt i god stand og satt fint på. Feltene er nå meget rene og tydelige etter våtrens, og endringen fra før og etter våtrens er lite merkbar.

De øvrige feltene: Grøtte II, III og Solem V, VII og IX som alle ligger på Selbustrand, hadde alle godt bevarte presenninger, og resultatet av tildekkingen så bra ut. Ved Solem VII og V ryddet vi også bort kratt, kuttet greiner og rekved. Disse ble også våtrenset. Solem VII og IX (de to største steinene som har vært tildekt) er nå også tilfredsstillende rene, men figurene på disse feltene er fremdeles lite synlige grunnet hhvs meget lys bergart og mørk bergart med granater/grunne ristningsfurer.

Under avdekkingen/våtrensen på Selbustrand observerte vi et kjent (Solem II) og tre ukjente(?) felter som ikke hadde vært synlige på en stund grunnet veldig lav vannstand. Ifølge Adresseavisa har flom grunnet stor snøsmelting ført til at kraftverket hadde måttet senke vannstanden i Selbusjøen med 5 meter.

Tiltaket spriting og tildekking som ble startet opp henholdsvis høsten 2008 og høsten 2009, har gitt veldig gode resultater. Alle feltene som ble avdekt i mai 2012 skal nå ligge åpne over en lengre periode og skal heretter sprites og tildekkes på nytt ved behov.



Gårdskart

1664 - 4/4/0

Målestokk: 1:7500



Ajourføringsbehov meldes til landbrukskontoret

Utskriftsdato: 20.9.2010

Tegnforklaring (Areal i dekar)	
Fulldyrka jord	48.5
Overflatedyrka jord	12.6
Innmarksbeite	9.6
Produktiv skog	523.3
Annet markslag	743.3
Ikke klassifisert	6.2 1343.5

Kartet viser en presentasjon av valgt type gårdskart for den valgte landbruksseiendommen. I tillegg vises bakgrunnskart for gjenkjennelse.

Arealstatistikken viser arealer i dekar av de ulike arealklasser for landbruksseiendommen

Det kan forekomme avrundingsforskjeller i arealtallene.

— Eiendomsgrenser
 Gamle markslagsgrenser fra NS-raster

Kart der feltene som ble tildekt ved Selbusjøens strand er markert med rødt. Kartgrunnlag hentet fra skog+landskap sine nettsider.



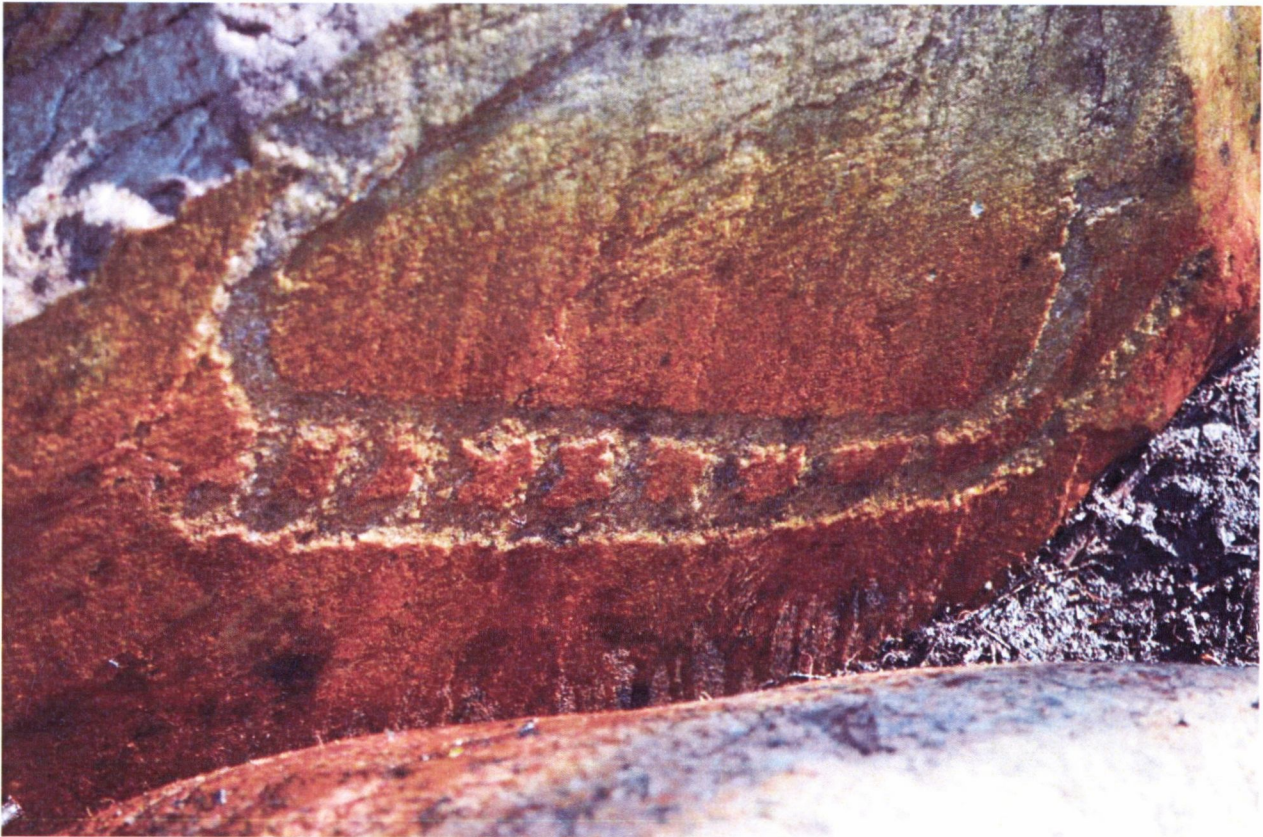
1 Grøtte III, før avdekking

N 15.05.12 EL/RN



2 Grøtte III, etter avdekking

N 15.05.12 EL/RN



3 Grøtte III, etter våtrensing

N 15.05.12 EL/RN



4 Grøtte II, før avdekking

N 15.05.12 EL/RN



5 Grøtte II våtrens

N 15.05.12 EL/RN



6 Grøtte II, detalj innen våtrens

V 15.05.12 EL/RN



7 Grøtte II, detalj etter våtrens

V 15.05.12 EL/RN



8 Solem VII slik den er plassert på Solemsodden. Fotoet viser V 15.05.12 EL/RN
veldig lav vannstand.



9 Solem VII, etter avdekking og før våtrens. Figuren, en båt, er fortsatt vanskelig å se, trolig grunnet den lyse bergarten.

N 15.05.12 EL/RN



10 Solem VII, etter våtrens

N 15.05.12 EL/RN



11 Solem V, etter avdekking

N

15.05.12 EL/RN




12 Solem V, etter våtrenns

N


15.05.12 EL/RN



13 Solem II slik den ligger i dag, ser ut til å være i god tilstand Ø 15.05.12 EL/RN



14 Solem ? mulig ristning (32V 0595505/7014777) funnet under N 15.05.12 EL/RN
turen fra Solemsodden til Sandnesodden



15 Solem ?, mulig ristning (32V 0595422/7014720) funnet under S 15.05.12 EL/RN
turen fra Solemsodden til Sandnesodden



16 Solem ?, mulig ristning (32V 0594969/7014743) funnet under N 15.05.12 EL/RN
turen fra Solemsodden til Sandnesodden



17 Solem IX slik den ligger på Sandviksodden

NØ 15.05.12 EL/RN



18 Solem IX tildekket

NØ 15.05.12 EL/RN



19 Solem IX, etter avdekking

N 15.05.12 EL/RN




20 Solem IX, etter våtrenns, figurer

N 15.05.12 EL/RN



21 Figurene på Solem IX
innen våtrenns. De har fortsatt
dårlig synlighet, trolig grunnet
grunne ristningsfurer og
bergart med granater.



22 Foto med figurene på
Solem IX inntegnet



23 Figurene på Solem IX
etter våtrenns
(Samtlige foto tatt mot nord
av Eva Lindgaard/Rune
Normann)



24 Grøtte I, Engan I og Solem III før avdekking

Ø

15.05.12 EL/RN



25 Solem III, presenning uskadd og godt på.

Ø

15.05.12 EL/RN



26 Solem III etter avdekking

Ø 15.05.12 EL/RN



27 Solem III etter våtrenns

Ø 15.05.12 EL/RN



28 Engan I før avdekking

Ø 15.05.12 EL/RN



29 Engan I etter avdekking

Ø 15.05.12 EL/RN



30 Engan I etter våtrenns

Ø 15.05.12 EL/RN



31 Grøtte I tildekket

Ø 15.05.12 EL



32 Grøtte I avdekket

Ø 15.05.12 EL



33 Grøtte I våtrenset

Ø 15.05.12 EL