



Bilder

---

## Rjukan – Notodden Industriarv

Nominasjon til Unescos verdensarvliste

Nominasjonsdokument

Vedlegg 1

Vedlegg 2

Vedlegg 3



Bilder

---

# Rjukan – Notodden Industriarv

Nominasjon til Unescos verdensarvliste

Nominasjonsdokument

Vedlegg 1

**Vedlegg 2**

Vedlegg 3



*Fig. 1 Notodden sett mot nord. Foto: Per Berntsen*



*Fig. 2 Notodden sett mot nordvest med Gaustatoppen i bakgrunnen. Foto: Per Berntsen*



*Fig. 3 Tinnsjøen sett mot nord med Gaustatoppen til venstre. Foto: Per Berntsen*



*Fig. 4 Rjukan og Gaustatoppen sett mot vest. Foto: Per Berntsen*



*Fig. 5 Rjukan og Gaustatoppen sett mot vest. Foto: Per Berntsen*





*Fig. 6 Rjukan og Gaustatoppen sett mot øst. Foto: Per Berntsen*



*Fig. 7 Rjukan og Gaustatoppen sett mot øst. Foto: Per Berntsen*



*Fig. 8 Møsvatn sett mot nordvest. Foto: Per Berntsen*



Fig. 9 Tinnfoss kulturmiljø, sett mot nord. Foto: Per Berntsen



Fig. 10 Tinnfossen, Notodden. Foto: Per Berntsen



Fig. 11 Tinfos I kraftstasjon. Foto: Per Berntsen



Fig. 12 Tinfos II kraftstasjon. Foto: Per Berntsen



Fig. 13 Tinfos II kraftstasjon. Foto: Per Berntsen





Fig. 14 Tinfos II kraftstasjon. Foto: Per Berntsen



*Fig. 15 Svelgfossjuvet med Lynavlederhuset på kanten. Foto: Per Berntsen*



*Fig. 16 Rjukanfossen sett fra Maristigen. Foto: Trond Taugbøl*



*Fig. 17 Skarsfosdam I. Foto: Per Berntsen*



Fig. 18 Skarsfosdam I med inntakshus. Foto: Per Berntsen



*Fig. 19 Tunneltipper mellom Skardfosdammen og Vemork kraftstasjon. Foto: Per Berntsen*



*Fig. 20 Ventilammerhus til Vemork kraftstasjon, Vemorktoppen. Foto: Per Berntsen*



Fig. 21 Rørgate ved Vemork kraftstasjon. Foto: Per Berntsen





Fig. 22 Rørgate og Vemorksporet ved Vemork kraftstasjon. Foto: Eystein M. Andersen



*Fig. 23 Vemork kraftstasjon. Foto: Trond Taugbøl*



Fig. 24 Vemork kraftstasjon. Foto: Per Berntsen



Fig. 25 Vemork kraftstasjon. Foto: Per Berntsen




Fig. 26 Vemork kraftstasjon. Foto: Per Berntsen



Fig. 27 Vemork kraftstasjon. Foto: Per Berntsen





Fig. 28 Vemork kraftstasjon. Foto: Ingvild Andersen



*Fig. 29 Måna, Såheim kraftstasjon og Birkelands bru Foto: Per Berntsen*





*Fig. 30 Såheim kraftstasjon og Tyskerbyen. Foto: Per Berntsen*



Fig. 31 Såheim kraftstasjon. Foto: Trond taugbøl



*Fig. 32 Såheim kraftstasjon. Foto: Trond Taugbøl*



*Fig. 33 Sårheim kraftstasjon. Foto: Per Berntsen*



Fig. 34 Såheim kraftstasjon. Foto: Per Berntsen



Fig. 35 Såheim kraftstasjon, kraftaggregat i fjell. Foto: Trond Taugbøl



*Fig. 36 Kraftlinje 16/17, Rjukan. Foto: Eystein M. Andersen*



*Fig. 37 Kraftlinje 16/17, Rjukan. Foto: Eystein M. Andersen*





*Fig. 38 Trafo- og fordelingsstasjon, Rjukan. Foto: Per Berntsen*



*Fig. 39 Hydroparken på Notodden sett mot nordvest. Foto: Trond Taugbøl*



Fig. 40 Hydroparken på Notodden sett mot nordøst. Foto: Per Berntsen



Fig. 41 Hydroparken på Notodden. Foto: Per Berntsen



Fig. 42 Hydroparken på Notodden. Foto: Per Berntsen



Fig. 43 Ovnhuset A, Hydroparken på Notodden. Foto: Per Berntsen



*Fig. 44 Ovnshus A, Hydroparken på Notodden. Foto: Trond Taugbøl*



*Fig. 45 Tårnhus A, Hydroparken på Notodden. Foto: Per Berntsen*





Fig. 46 Ovnshus C, Hydroparken på Notodden. Foto: Per Berntsen



Fig. 47 Emballasjefabrikken, Hydroparken på Notodden. Foto: Per Berntsen



Fig. 48 Hydrogenfabrikken, Hydroparken på Notodden. Foto: Per Berntsen



*Fig. 49 Minareten, Hydroparken på Notodden. Foto: Eystein M. Andersen*



*Fig. 50 Nitrogenfabrikk og renseanlegg, Hydroparken på Notodden. Foto: Per Berntsen*



Fig. 51 Lysbueovn, Notodden. Foto: Per Berntsen



*Fig. 52 Lysbueovn, Notodden. Foto: Dag Jensen*



Fig. 53 Lysbueovn, Rjukan. Foto: Per Berntsen





Fig. 54 Hydroparken på Rjukan. Foto: Per Berntsen



Fig. 55 Hydroparken på Rjukan. Foto: Per Berntsen



*Fig. 56 Hydroparken på Rjukan sett mot øst. Foto: Hans-Dieter Fleger*



Fig. 57 Del av Hydroparken på Rjukan. Foto: Per Berntsen



Fig. 58 Ovnshus I, Hydroparken på Rjukan. Foto: Per Berntsen



Fig. 59 Kjelehuset, Hydroparken på Rjukan. Foto: Per Berntsen



*Fig. 60 Syretårn, Hydroparken på Rjukan. Foto: Per Berntsen*



*Fig. 61 Pumpehus, laboratorium og syretårn, Hydroparken Rjukan. Foto: Hans-Dieter Fleger*





Fig. 62 Pumpe fra AEG, Hydroparken på Rjukan. Foto: Per Berntsen



Fig. 63 Notodden jernbanestasjon. Foto: Per Berntsen



Fig. 64 Vognvekthytte på Notodden jernbanestasjon. Foto: Per Berntsen



Fig. 65 Tinnoset jernbanestasjon. Foto: Per Berntsen



Fig. 66 Tinnsøet jernbanestasjon, ferjekai og slipp. Foto: Per Berntsen



Fig. 67 Tinnoset ferjekai og M/F Storegut. Foto: Per Berntsen



Fig. 68 Tinnoset fyrlykt. Foto: Per Berntsen



*Fig. 69 Håkanes fyrlykt. Foto: Trond Taugbøl*






Fig. 70 M/F Storegut ved jubileet i 2009. Foto: Alexander Ytteborg



*Fig. 71 M/F Storegut ved jubileet i 2009. Foto: Hans-Dieter Fleger*



Fig. 72 D/F Ammonia. Foto: Trond Taugbøl



Fig. 73 D/F Ammonia ved Mæl. Foto: Alexander Ytteborg



Fig. 74 D/F Ammonia, maskinrom. Foto: Per Berntsen



Fig. 75 D/F Ammonia, styrhus. Foto: Per Berntsen



Fig. 76 D/F Ammonia, direksjonssalong. Foto: Per Berntsen



Fig. 77 Mæl ferjekai. Foto: Trond Taugbøl





Fig. 78 Mæl jernbanestasjon og ferjekai. Foto: Per Berntsen



Fig. 79 Mæl stasjonsbygning og D/F Ammonia. Foto: Trond Taugbøl



Fig. 80 Vogn TSFO 76 med synteseovn . Foto: Per Berntsen



Fig. 81 Miland bru, Rjukanbanen. Foto: Per Berntsen



Fig. 82 Vindmur ved Miland, Rjukanbanen, med Gaustatoppen. Foto: Per Berntsen



Fig. 83 Rjukan stasjonsbygning med stillverktavle. Foto: Eystein M. Andersen



*Fig. 84 Vestfjorddalen med Vemorksporet. Foto: Per Berntsen*



Fig. 85 Grønnebyen og Admini, Hydrobyen Notodden. Foto: Per Berntsen





Fig. 86 Villamoen og Admini, Hydrobyen Notodden. Foto: Per Berntsen



*Fig. 87 Grønnebyen, Hydrobyen Notodden. Foto: Trond Taugbøl*



Fig. 88 Grønnebyen, Hydrobyen Notodden. Foto: Per Berntsen



Fig. 89 Grønnebyen, Hydrobyen Notodden. Foto: Per Berntsen



Fig. 90 Admini, Hydrobyen Notodden. Foto: Per Berntsen



Fig. 91 Admini, Hydrobyen Notodden. Foto: Per Berntsen



*Fig. 92 Rjukan sett fra Øvre stasjon på Krossobanen. Foto: Hans-Dieter Fleger*



Fig. 93 Krossobanen, Hydrobyen Rjukan. Foto: Hans Dieter Flegger





Fig. 94 Krosso og Villaveien-Flekkebyen, Hydrobyen Rjukan. Foto: Per Berntsen



*Fig. 95 Fjellveien, Hydrobyen Rjukan. Foto: Per Berntsen*



Fig. 96 Fjøset, Hydrobyen Rjukan. Foto: Per Berntsen



Fig. 97 Villaveien-Flekkebyen med industriområdet på sørsiden av elva, Hydrobyen Rjukan. Foto: Per Berntsen



Fig. 98 Admini, Hydrobyen Rjukan. Foto: Per Berntsen



Fig. 99 Portvakt og brannstasjon, Hydrobyen Rjukan. Foto: Per Berntsen



Fig. 100 Rødbyen, Tyskerbyen og Torget, Hydrobyen Rjukan. Foto: Per Berntsen



*Fig. 101 Rødbyen, Hydrobyen Rjukan. Foto: Per Berntsen*





*Fig. 102 Tyskerbyen, Hydrobyen Rjukan. Foto: Trond Taugbøl*



Fig. 103 Rjukanhuset, Hydrobyen Rjukan. Foto: Per Berntsen



Fig. 104 Tyskerbyen og Torget, Hydrobyen Rjukan. Foto: Per Berntsen



Fig. 105 Nybyen, (hustype O), Hydrobyen Rjukan. Foto: Per Berntsen



Fig. 106 Nybyen, (hustype O), Hydrobyen Rjukan. Foto: Per Berntsen



Fig. 107 Baptistkirken, Hydrobyen Rjukan. Foto: Per Berntsen



*Fig. 108 Rjukan kirke og Rjukan sykehus, Hydrobyen Rjukan. Foto: Per Berntsen*



Fig. 109 Rjukan kirke, Hydrobyen Rjukan. Foto: Per Berntsen





Fig. 110 Nybyen, (hustype O), Torget og Tyskerbyen sett mot vest, Hydrobyen Rjukan. Foto: Per Berntsen



*Fig. 111 Mannheimen og Paradiset, Ingolfsland, Hydrobyen Rjukan. Foto: Per Berntsen*



Fig. 112 Sing Sing murkarré, Hydrobyen Rjukan. Foto: Per Berntsen



Fig. 113 Sing Sing murkarré, Hydrobyen Rjukan. Foto: Per Berntsen



Fig. 114 Tveitparken og Tveito Allé, Hydrobyen Rjukan. Foto: Per Berntsen



Fig. 115 Tveito skole, Hydrobyen Rjukan. Foto: Per Berntsen



Fig. 116 Tveito Allé, Hydrobyen Rjukan. Foto: Per Berntsen

Redaktører: Trond Taugbøl og Eystein M. Andersen  
Design og layout: Per Berntsen  
Trykk: Telemark Trykk AS



KLIMA- OG MILJØDEPARTEMENTET